



ΥΠΟΥΡΓΕΙΟ
ΠΕΡΙΒΑΛΛΟΝΤΟΣ
& ΕΝΕΡΓΕΙΑΣ

ΕΙΔΙΚΗ ΓΡΑΜΜΑΤΕΙΑ ΥΔΑΤΩΝ

ΤΑΥΤΟΤΗΤΑ ΥΔΑΤΩΝ ΚΟΛΥΜΒΗΣΗΣ

Βιβάρι

ΚΩΔΙΚΟΣ ΤΑΥΤΟΤΗΤΑΣ:

GRBW039236080

ΤΟΠΟΘΕΣΙΑ:

Ελλάδα

Αποκεντρωμένη Διοίκηση "ΠΕΛΟΠΟΝΝΗΣΟΥ,

ΔΥΤΙΚΗΣ ΕΛΛΑΔΑΣ ΚΑΙ ΙΟΝΙΟΥ"

Περιφέρεια ΠΕΛΟΠΟΝΝΗΣΟΥ

Περιφερειακή Ενότητα ΑΡΓΟΛΙΔΑΣ

Δήμος Ναυπλιέων



Τα ύδατα κολύμβησης στην ακτή Βιβάρι είναι εξαιρετικής ποιότητας με βάση τα αποτελέσματα της ταξινόμησης της τελευταίας τετραετίας.



Εισαγωγή

Η θέσπιση Μητρώου Ταυτοτήτων Υδάτων Κολύμβησης υπαγορεύεται από την Ευρωπαϊκή Οδηγία 2006/7/ΕΚ, σχετικά με τη διαχείριση της ποιότητας των υδάτων κολύμβησης και συνιστά μια καινοτόμο προσέγγιση, με βασικό στόχο την ενημέρωση των πολιτών και την παροχή χρήσιμων στοιχείων για την σύγκριση και την επιλογή ακτών κολύμβησης. Η ταυτότητα των υδάτων κολύμβησης παρέχει πληροφορίες για τις φυσικές και γεωγραφικές συνθήκες της περιοχής της ακτής, για τα υδρολογικά χαρακτηριστικά των υδάτων κολύμβησης, καθώς και για την αξιολόγηση των πιθανών κινδύνων ρύπανσης στην περιοχή.

Συμπληρωματικώς του Μητρώου Ταυτοτήτων, κατά τη διάρκεια της κολυμβητικής περιόδου κάθε έτους (από 1η Ιουνίου έως 30η Οκτωβρίου), διενεργούνται συστηματικές δειγματοληψίες και αναλύσεις μικροβιολογικών και άλλων παραμέτρων, με σκοπό την ποιοτική παρακολούθηση και ταξινόμηση των κολυμβητικών υδάτων.

Περιγραφή Ακτής

Η παραλία Βιβάρι βρίσκεται στο βόρειο τμήμα του κόλπου Τολού, σε απόσταση 3 χλμ. νοτιοανατολικά από τον οικισμό του Δρεπάνου. Η ακτή αποτελεί το βορειοδυτικό παράλιο τμήμα του μήκους 5,2 χλμ. κλειστού Όρμου Δρεπάνου. Η παραλία έχει μήκος 70 μ., μέσο πλάτος 5 μ. και προσανατολισμό νοτιοανατολικό. Τόσο η παράκτια ζώνη όσο και ο θαλάσσιος πυθμένας αποτελούνται από άμμο με βότσαλο. Η παράκτια ζώνη είναι τροποποιημένη, λόγω του τοιχείου στα όρια της παραλίας, των διαμορφωμένων χώρων από σκυρόδεμα στα άκρα της και των προβόλων στο θαλάσσιο μέτωπο. Η θαλάσσια βιοποικιλότητα περιλαμβάνει κυρίως φαιοφύκη, χλωροφύκη και τοπικά λιβάδια φανερόγαμων, ενώ περιστασιακά εμφανίζονται μαλάκια (θαλάσσια σαλιγκάρια) και εχινόδερμα (αχινοί).

Τα κολυμβητικά ύδατα στα πρώτα μέτρα έχουν κανονικό βάθος με ήπια κλίση του πυθμένα, καθώς το βάθος προσεγγίζει τα 5 μ. σε απόσταση 30 μ. από την ακτή. Η πρόσβαση στην παραλία γίνεται οδικώς.

Η παραλία δεν είναι οργανωμένη αλλά διαθέτει υποδομές για τους λουόμενους όπως ομπρέλες, ντους και καλάθια απορριμμάτων. Στα άκρα της ακτής λειτουργεί εστιατόριο για την εξυπηρέτηση των λουομένων. Ο μέγιστος αριθμός λουομένων εκτιμάται σε 40 άτομα.

Η ακτή οριοθετείται από το επαρχιακό οδικό δίκτυο. Στην άμεση περιοχή κυριαρχεί η συνεχής δόμηση του οικισμού Βιβάρι, που περιλαμβάνει κατοικίες, εστιατόρια, αναψυκτήρια και ενοικιαζόμενα δωμάτια. Επιπλέον, σε απόσταση 60 μ. δυτικά από την ακτή υπάρχει αγκυροβόλιο, όπου προσδένουν κυρίως αλιευτικά σκάφη. Χαρακτηριστικό της ευρύτερης περιοχής είναι η λιμνοθάλασσα Βιβάρι, που βρίσκεται σε απόσταση 500 μ. από την ακτή.

Χρήσεις γης ευρύτερης περιοχής

Στην ευρύτερη περιοχή της ακτής κυριαρχούν οι εκτάσεις με καλλιέργειες και χαμηλή βλάστηση.



Υπαγωγή - Χαρακτηρισμοί

Η ακτή εντάσσεται στο Υδατικό Διαμέρισμα Ανατολικής Πελοποννήσου (GR03), στην Λεκάνη Απορροής Ρεμάτων Αργολικού Κόλπου (GR31) και στο Παράκτιο Υδατικό Σύστημα «Αργολικός κόλπος (GR0331C0001N)», του οποίου η οικολογική κατάσταση έχει χαρακτηριστεί ως μέτρια, με βάση τα αποτελέσματα της ταξινόμησης, που πραγματοποιήθηκε στο σχετικό Σχέδιο Διαχείρισης (αρ.οικ. 391/21.04.2013 Υ.Α. (ΦΕΚ Β' 1004)). Στο Υδατικό Σύστημα υπάρχει σταθμός επιχειρησιακής παρακολούθησης που έχει οριστεί στο πλαίσιο εφαρμογής του Άρθρου 8 της Οδηγίας 2000/60/ΕΚ. Η παρακολούθηση γίνεται σύμφωνα με τα οριζόμενα στην ΚΥΑ 140384/2011. Στην περιοχή δεν εντοπίστηκαν άλλα υδάτινα σώματα, αναγνωρισμένα στο πλαίσιο της Οδηγίας 2000/60/ΕΚ, που να επηρεάζουν την κολυμβητική ακτή. Η ακτή ανήκει στη λεκάνη απορροής του «Αργολικού Πεδίου», το οποίο αποτελεί αναγνωρισμένη ευπρόσβλητη περιοχή σε νιτρορύπανση με βάση την Οδηγία 91/676/ΕΟΚ.

Ποιότητα κολυμβητικών υδάτων

Η παραλία Βιβάρι αναγνωρίστηκε ως ακτή κολύμβησης το έτος 1990 και έκτοτε παρακολουθείται στο πλαίσιο των ετησίων προγραμμάτων παρακολούθησης της ποιότητας των κολυμβητικών υδάτων, τα οποία πραγματοποιούνται με ευθύνη του Υπουργείου Παραγωγικής Ανασυγκρότησης Περιβάλλοντος και Ενέργειας.

Από το 2010, η παρακολούθηση και η αξιολόγηση της ποιότητας

των υδάτων για τις κολυμβητικές περιόδους πραγματοποιείται σύμφωνα με τα προβλεπόμενα στην Οδηγία 2006/7/ΕΚ και με συναξιολόγηση των αποτελεσμάτων παρακολούθησης των τελευταίων ετών.

Σημείο παρακολούθησης	2013	2014	2015	2016	2017	2018
GRBW039236080101						

	Εξαιρετική ποιότητα;		Καλή ποιότητα
	Επαρκής ποιότητα		Ανεπαρκής ποιότητα

Υδρολογικά, μετεωρολογικά χαρακτηριστικά

Το μέσο ετήσιο ύψος βροχόπτωσης στην περιοχή είναι 552 mm, με το μέγιστο και το ελάχιστο μηνιαίο ύψος να είναι αντίστοιχα 334,5mm και 0mm. (Ε.Μ.Υ. Μετεωρολογικός Σταθμός Ναυπλίου, έτη 1948-1986). Η επικρατέστερη διεύθυνση ανέμου είναι η νότια, ακολουθούμενη από βόρεια και νοτιοδυτική με μικρή ή μέση ένταση (Ε.Μ.Υ. Έτος 1975- 1988). Η μέση μηνιαία θερμοκρασία της ατμόσφαιρας κατά την κολυμβητική περίοδο είναι 25°C, με τη μέγιστη μηνιαία θερμοκρασία να καταγράφεται κατά το μήνα Ιούλιο και να είναι της τάξης των 31°C(Ε.Μ.Υ. έτη 1975- 1988).

Σημειώνεται ότι η ακτή, εξαιτίας του προσανατολισμού και της μορφολογίας της είναι προστατευμένη από τους επικρατέστερους ανέμους.

Πιέσεις

Υγρά απόβλητα

Ο οικισμός Βιβάρι δεν διαθέτει αποχετευτικό δίκτυο και εξυπηρετείται, στο σύνολό του, μέσω ιδιωτικών συστημάτων αποχέτευσης. Ο μόνιμος πληθυσμός του οικισμού αυτού, σύμφωνα με τα στοιχεία της ΕΣΥΕ (απογραφή 2001), ανέρχεται σε 288 κατοίκους. Αν και η παρουσία των συστημάτων αυτών αποτελεί δυνητική πηγή εισροής μικροβιακού φορτίου στη θάλασσα, λόγω της μικρής έκτασης του οικισμού, η πιθανή επιβάρυνση της ποιότητας των κολυμβητικών υδάτων εκτιμάται ως ιδιαίτερα περιορισμένη.

Λιμάνια/Μαρίνες

Στο νότιο άκρο της ακτής, σε απόσταση περίπου 60 μ. από την περιοχή κολύμβησης, υπάρχει αγκυροβόλιο, που χρησιμοποιείται κυρίως για τη μεταφόρτωση αλιευτικών προϊόντων και πρώτων υλών των ιχθυοκαλλιεργειών της ευρύτερης περιοχής. Ακόμα, παραπλεύρως του προβλήτα, υπάρχουν πολλά αγκυροβολημένα καΐκια. Οι απορρίψεις και οι πιθανές διαρροές από ελλιπή συντήρηση των σκαφών που προσεγγίζουν την παραλία αποτελούν δυνητικές πηγές ρύπανσης.

Εκβολές ποταμών, ρεμάτων-εκβάλλοντες αγωγοί

Στο μέσο περίπου της ακτής εντοπίζεται η εκβολή αγωγού μεταφοράς ομβρίων. Λόγω του αστικού χαρακτήρα της άμεσης περιοχής οι επιφανειακές απορροές από τους δρόμους είναι δυνατόν να είναι επιβαρυνμένες με τοξικές ουσίες (πετρελαιοειδή, μόλυβδος κάδμιο κ.α). Λόγω του μικρού μεγέθους του οικισμού δεν αναμένεται σημαντική επίδραση στην ποιότητα των υδάτων.

Λοιπές πηγές

Στην παραλία επιτρέπονται τα κατοικίδια ζώα, ο αριθμός και η συχνότητα παρουσίας των οποίων δεν εκτιμάται ότι μπορεί να επιβαρύνει την ακτή.

Αποτελέσματα επιτόπιας επίσκεψης

Κατά την επί τόπου επίσκεψη, δεν εντοπίστηκε ύπαρξη πίσσας ή λαδιών, παρά μόνο μικρή ποσότητα οικιακών απορριμμάτων στο δυτικό άκρο της παραλίας. Γενικώς, τα ύδατα κολύμβησης ήταν διαυγή και καθαρά.

Ευτροφισμός

Στην ακτή κολύμβησης δεν έχουν καταγραφεί περιστατικά ραγδαίας ανάπτυξης αλγών ή φυτοπλαγκτόν. Επιπλέον, τα ύδατα της ακτής κολύμβησης δεν επηρεάζονται από την απορροή ρυπαντικών φορτίων των κύριων θρεπτικών συστατικών αζώτου και φωσφόρου, παρά το γεγονός ότι η ευρύτερη περιοχή του Αργολικού πεδίου είναι αναγνωρισμένη ευπρόσβλητη ζώνη υπό την έννοια της Οδηγίας 91/676/ΕΟΚ για την προστασία των υδάτων από τη νιτρορύπανση γεωργικής προέλευσης. Ωστόσο, η θέση της ακτής (εντός κλειστού κόλπου) σε συνδυασμό με το βάθος των υδάτων συνεπάγεται περιορισμένο ρυθμό ανανέωσης των υδάτων με αποτέλεσμα τη διαμόρφωση ευνοϊκών συνθηκών για την εμφάνιση του φαινομένου του ευτροφισμού.

Με βάση τα παραπάνω εκτιμάται υψηλός βαθμός επικινδυνότητας ανάπτυξης μακροφυκών και φυτοπλαγκτόν στην ακτή.

Διερεύνηση έκτακτων συνθηκών

Σύμφωνα με τα διαθέσιμα στοιχεία των ανέμων και της βροχόπτωσης για την περιοχή, κατά την κολυμβητική περίοδο δεν εμφανίζονται ακραία καιρικά φαινόμενα και, επομένως, δεν

αναμένεται ιδιαίτερη επιβάρυνση της θαλάσσιας περιοχής από απορροές ομβρίων ή μεταφορά ρύπων λόγω ισχυρών ανέμων.

Μέτρα αντιμετώπισης

Σε περίπτωση έκτακτου περιστατικού ρύπανσης των υδάτων ή επιβάρυνσης του περιβάλλοντος της ακτής κολύμβησης, ενεργοποιείται μηχανισμός έγκαιρης προειδοποίησης για την πρόληψη και την ασφάλεια των λουομένων. Ο αρμόδιος φορέας διαχείρισης τέτοιων καταστάσεων είναι ο Δήμος Ναυπλιέων.

Στις επανορθωτικές ενέργειες περιλαμβάνονται:

- Ενημέρωση του κοινού για την ρύπανση και την εκτιμώμενη διάρκεια αυτής.
- Έκδοση απόφασης προσωρινής διακοπής της κολύμβησης (εάν κριθεί απαραίτητο από τις αρμόδιες Υπηρεσίες).
- Συνέχιση της παρακολούθησης των υδάτων, σύμφωνα με το αντίστοιχο πρόγραμμα παρακολούθησης που εφαρμόζεται στο πλαίσιο της Οδηγίας 2006/7/Ε.Κ., και λήψη πρόσθετου δείγματος, προκειμένου να επιβεβαιωθεί ότι το περιστατικό έχει λήξει. Σε περίπτωση που το πρόγραμμα παρακολούθησης προβλέπει λήψη δείγματος στην περίοδο εμφάνισης της



βραχυπρόθεσμης ρύπανσης, το δείγμα αυτό μπορεί να εξαιρεθεί και να αντικατασταθεί από ένα πρόσθετο δείγμα, το οποίο θα ληφθεί 7 ημέρες μετά την εξάλειψη του φαινομένου

Η αντιμετώπιση του φαινομένου του ευτροφισμού, σχετίζεται με τη λήψη μέτρων, με κύριο στόχο τη μείωση των φορτίων θρεπτικών που απορρέουν στην παράκτια περιοχή. Τα μέτρα αφορούν πρωτίστως την αποφυγή χρήσης απορροφητικών βόθρων και την υιοθέτηση της κατασκευής κατάλληλων μεμονωμένων συστημάτων αποχέτευσης λυμάτων σε περιοχές που δεν εξυπηρετούνται από αποχετευτικό δίκτυο και κεντρική εγκατάσταση επεξεργασίας λυμάτων.

Σχετικά με τη λειτουργία του χώρου ελλιμενισμού, συνίσταται η ορθή περιβαλλοντική διαχείριση των αποβλήτων των σκαφών σύμφωνα με την ισχύουσα νομοθεσία.

Γενικά συνιστάται η αποφυγή κολύμβησης εντός των λιμανιών, των μόνιμων αγκυροβολίων και των ναυπηγείων, 200 μ. εκατέρωθεν από τα στόμια εκβολής των αγωγών εγκαταστάσεων επεξεργασίας λυμάτων, στις εκβολές αγωγών ομβρίων υδάτων μετά από έντονη βροχόπτωση, καθώς και στις εκβολές ρεμάτων συνεχούς ροής.




 Ακτή Κολύμβησης
 Όρια Δήμων


Βιβάρι

GRBW039236080

0 1.000 2.000
m



Πηγή Υποβάθρου: Γεωγραφική Υπηρεσία Στρατού, 1:50000



ΥΠΟΜΝΗΜΑ

Σημείο δειγματοληψίας	Εγκατάσταση Επιβραβισμένης Λογιστικής (Ε.Ε.Λ.)	Χώρας Υδρονομικής Τοπικής Απορρομμάτων (ΧΥΤΑ)
Ειφορή ποταμού/ράματος	Σημείο ειφορήσας αγωγού δάβλασης	Χώρας Ανιεύσεως Δάβλασης Απορρομμάτων (ΧΑΔΑ)
Ήθροισμαλέργεια	Χωραίο τμήμα υπεθαλάσσιου αγωγού δάβλασης	Άλλο
Μαρίνα	Αντικατάσταση	Οικισμαίοί θύλακες μη καλυπτόμενοι από αποχεματικό δίκτυο
Αγκυροβόλο/ Πραβλήτα	Βομηχανία - SEVESO	Αρδεύομας Καλλιέργεια
Αγκυροβόλομαίο σκάφη	Αγωγός	

Σημεία δειγματοληψία:

Κωδικός
GRBW039236080101

ETRS 89
22.9192 37.5366

ΕΓΣΑ 87
N 404360 E 4154665

Βιβάρι
GRBW039236080

0 40 80 μ

Υπό βιβία Google Earth

Στοιχεία επικοινωνίας και πηγές περαιτέρω ενημέρωσης

Αρμόδια Τοπική Αρχή

Δήμος ΝΑΥΠΛΙΕΩΝ

ΠΛ. ΤΡΙΩΝ ΝΑΥΑΡΧΩΝ, ΝΑΥΠΛΙΟ, 21100

Τηλέφωνο: 27520-23332, 24874

Fax: 2752028607

www.nafplio.gr

nafpldim@otenet.gr, despoinapa@mailbox.gr

Αρμόδια Περιφερειακή Αρχή

Αποκεντρωμένη Διοίκηση Πελ/σου-Δυτ. Ελλ-Ιον

Δ/ση Υδάτων Πελοποννήσου

Σέκερη & Μαινάλου, 22100 Τρίπολη

Τηλέφωνο: : 2710 234458

Fax: 2710 234492

<http://peloponnesus.dasi-ydata.gr/4portal/index.php>

Αρμόδια Υγειονομική Υπηρεσία

Περιφέρεια Πελοποννήσου

Δ/ΝΣΗ ΔΗΜ. ΥΓΕΙΑΣ & ΚΟΙΝ.

ΜΕΡΙΜΝΑΣ ΑΡΓΟΛΙΔΑΣ

Μπομπουλίνας 6, 21100 Ναύπλιο

Τηλέφωνο: 2752362244

Fax:

Αρμόδια Κρατική Αρχή

ΥΠΑΠΕΝ

Ειδική Γραμματεία Υδάτων

Μ. Ιατρίδου 2 & Λ. Κηφισίας, 11526, Αθήνα

Τηλέφωνο: 2106931298-9, 2106931262,

2106931254

Fax: 210 6994355

www.ypeka.gr

info.egy@prv.ypeka.gr

bathingwaterprofiles@prv.ypeka.gr

Έκδοση Ταυτότητας	Ημερομηνία	Επόμενη αναθεώρηση
R3	Μάιος 2015	Σε περίπτωση σημαντικής μεταβολής στην ποιότητα των κολυμβητικών υδάτων ή στο φυσικό περιβάλλον

Χρήσιμες Συνδέσεις

Ευρωπαϊκή Επιτροπή - Ποιότητα υδάτων κολύμβησης: ec.europa.eu/environment/water/water-bathing/index_en.html

Ευρωπαϊκός Οργανισμός Περιβάλλοντος - Κατάσταση υδάτων κολύμβησης:

www.eea.europa.eu/themes/water/status-and-monitoring/state-of-bathing-water

Ευρωπαϊκός Οργανισμός Περιβάλλοντος: Κεντρικό Αποθετήριο Δεδομένων: cdr.eionet.europa.eu/gr/eu/nbwd

Υπουργείο Περιβάλλοντος Ενέργειας και Κλιματικής Αλλαγής: www.ypeka.gr

Υπουργείο Πολιτισμού, Παιδείας & Θρησκευμάτων: www.yppo.gr

Εθνική Μετεωρολογική Υπηρεσία: www.hnms.gr/hnms/greek/index_html

ΥΠΕΚΑ - Εθνικό Δίκτυο Πληροφοριών Περιβάλλοντος (ΕΔΠΠ): <http://www.e-per.gr/>

Περιοχές δικτύου Natura 2000: <http://www.ypeka.gr/Default.aspx?tabid=432>

Ελληνικό Κέντρο Θαλασσίων Ερευνών: www.hcmr.gr

Ελληνικό Κέντρο Βιοτόπων - Υγροτόπων: www.ekby.gr

Γαλάζιες σημαίες: www.eepf.gr/blueflag

ΕΟΤ: www.visitgreece.gr/portal/site/eot

Περιφέρεια ΠΕΛΟΠΟΝΝΗΣΟΥ: <http://ppel.gov.gr/>

Δήμος ΝΑΥΠΛΙΕΩΝ: www.nafplio.gr

Πρόγραμμα «Ταυτότητες υδάτων κολύμβησης»

Το Πρόγραμμα «Ταυτότητες ακτών κολύμβησης» για το έτος 2011 χρηματοδοτήθηκε από το Επιχειρησιακό Πρόγραμμα «Περιβάλλον & Αειφόρος Ανάπτυξη» (ΕΠΠΕΡΑΑ) του ΕΣΠΑ 2007-2013, με συγχρηματοδότηση από το Ευρωπαϊκό Ταμείο Περιφερειακής Ανάπτυξης.

Για πρόσθετες πληροφορίες και ενημέρωση για το πρόγραμμα και τις κολυμβητικές ακτές της χώρας, υποβολή σχολίων, παρατηρήσεων και ανταλλαγή απόψεων επισκεφτείτε την ηλεκτρονική μας διεύθυνση www.bathingwaterprofiles.gr

