



ΥΠΟΥΡΓΕΙΟ
ΠΕΡΙΒΑΛΛΟΝΤΟΣ
& ΕΝΕΡΓΕΙΑΣ

ΕΙΔΙΚΗ ΓΡΑΜΜΑΤΕΙΑ ΥΔΑΤΩΝ

ΤΑΥΤΟΤΗΤΑ ΥΔΑΤΩΝ ΚΟΛΥΜΒΗΣΗΣ

Χαλίκια

ΚΩΔΙΚΟΣ ΤΑΥΤΟΤΗΤΑΣ:

GRBW139321063

ΤΟΠΟΘΕΣΙΑ:

Ελλάδα

Αποκεντρωμένη Διοίκηση ΚΡΗΤΗΣ

Περιφέρεια ΚΡΗΤΗΣ

Περιφερειακή Ενότητα ΧΑΝΙΩΝ

Δήμος Καντάνου - Σέλιου



Τα ύδατα κολύμβησης στην ακτή Χαλίκια είναι εξαιρετικής ποιότητας με βάση τα αποτελέσματα της ταξινόμησης της τελευταίας τετραετίας.



Εισαγωγή

Η θέσπιση Μητρώου Ταυτοτήτων Υδάτων Κολύμβησης υπαγορεύεται από την Ευρωπαϊκή Οδηγία 2006/7/ΕΚ, σχετικά με τη διαχείριση της ποιότητας των υδάτων κολύμβησης και συνιστά μια καινοτόμο προσέγγιση, με βασικό στόχο την ενημέρωση των πολιτών και την παροχή χρήσιμων στοιχείων για την σύγκριση και την επιλογή ακτών κολύμβησης. Η ταυτότητα των υδάτων κολύμβησης παρέχει πληροφορίες για τις φυσικές και γεωγραφικές συνθήκες της περιοχής της ακτής, για τα υδρολογικά χαρακτηριστικά των υδάτων κολύμβησης, καθώς και για την αξιολόγηση των πιθανών κινδύνων ρύπανσης στην περιοχή.

Συμπληρωματικώς του Μητρώου Ταυτοτήτων, κατά τη διάρκεια της κολυμβητικής περιόδου κάθε έτους (από 1η Ιουνίου έως 30η Οκτωβρίου), διενεργούνται συστηματικές δειγματοληψίες και αναλύσεις μικροβιολογικών και άλλων παραμέτρων, με σκοπό την ποιοτική παρακολούθηση και ταξινόμηση των κολυμβητικών υδάτων.

Περιγραφή Ακτής

Η παραλία των Χαλικιών βρίσκεται στα νοτιοδυτικά παράλια της Κρήτης, έμπροσθεν του οικισμού της Παλαιοχώρας, 77χλμ. νότια της πόλης των Χανίων. Τόσο η παράκτια ζώνη όσο και ο πυθμένας αποτελούνται από βότσαλα. Η παράκτια ζώνη είναι φυσική χωρίς παρεμβάσεις με πώδη βλάστηση και αλμυρική κατά μήκος της.

Η κολυμβητική ακτή αποτελεί το παράλιο τμήμα ενός ανοιχτού κόλπου μήκους 4.500 μέτρων. Το μήκος της ακτής είναι 570 μ., το μέσο πλάτος 15μ. και ο προσανατολισμός νοτιοανατολικός. Τα κολυμβητικά ύδατα στα πρώτα μέτρα είναι βαθιά και η κλίση του πυθμένα ήπια (σε μέση απόσταση 65μ. από την ακτή το βάθος εκτιμάται στα 5μ.). Η πρόσβαση στην παραλία γίνεται οδικώς μέσω του κεντρικού παραλιακού δρόμου του οικισμού της Παλαιοχώρας και μέσω θαλάσσης με καραβάκι, καθημερινά κατά την κολυμβητική περίοδο, από τη Σούγια, τη Χώρα Σφακίων και την Αγία Ρούμελη.

Η παραλία είναι οργανωμένη καθώς διαθέτει ντους, ομπρέλες, ξαπλώστρες, κάδους και καλάθια απορριμμάτων για την εξυπηρέτηση των λουομένων. Οι ανάγκες των επισκεπτών καλύπτονται από εστιατόρια, αναψυκτήρια και κέντρα διασκέδασης που υπάρχουν στην ανάντη περιοχή της ακτής. Ο μέγιστος αριθμός λουομένων εκτιμάται σε 400 άτομα. Χαρακτηριστικό σημείο της παραλίας αποτελεί το φρούριο Σελίνου, η σημερινή Φορτέτσα, που βρίσκεται δυτικά της παραλίας στο μέσον της χερσονήσου του Σέλινο-Καστέλι.

Στο κέντρο της ακτής εκβάλλει ο Κακοδικιανός ποταμός, συνεχούς ροής, ο οποίος πηγάζει από το χωριό Κακοδίκι.

Η άμεση περιοχή της ακτής είναι οικιστική με τουριστική δραστηριότητα που περιλαμβάνει ξενοδοχειακά καταλύματα, μόνιμες και παραθεριστικές κατοικίες στα όρια του οικισμού της Παλαιοχώρας. Επίσης, υπάρχουν εκτάσεις με καλλιέργειες, κυρίως ελαιώνες, οπωρώνες και κηπευτικά σε θερμοκήπια. Δυτικά της ακτής υπάρχει προβλήτα από σκυρόδεμα μήκους περίπου 80 μέτρων, όπου προσδένουν τα πλοία που εξυπηρετούν τον οικισμό.

Χρήσεις γης ευρύτερης περιοχής

Στην ευρύτερη περιοχή της λεκάνης απορροής της ακτής

κυριαρχεί ο ασυνεχής αστικός ιστός και οι εκτάσεις με ετερογενείς καλλιέργειες και οπωρώνες.



Υπαγωγή - Χαρακτηρισμοί

Η ακτή εντάσσεται στο Υδατικό Διαμέρισμα Κρήτης (GR13), στην Λεκάνη Απορροής Ρεμάτων Νοτίου Τμήματος Χανίων-Ρεθύμνου-Ηρακλείου (GR40) και στο Παράκτιο Υδατικό Σύστημα «Ακτές στο Λυβικό πέλαγος-Χανιά/Ρέθυμνο (GR1340C0023N)», του οποίου η οικολογική κατάσταση έχει χαρακτηριστεί ως καλή, με βάση τα αποτελέσματα της ταξινόμησης, που πραγματοποιήθηκε στο σχετικό Σχέδιο Διαχείρισης (αρ.οικ. 163/8.04.2015 Υ.Α. (ΦΕΚ Β' 570)). Η ακτή εντάσσεται στο Παράκτιο Υδατικό Σύστημα των Ακτών του Λιβυκού πελάγους - Χανιά/Ρέθυμνο (GR001300010013N) Στο Υδατικό Σύστημα αντιστοιχεί σταθμός εποπτικής παρακολούθησης που έχει οριστεί στο πλαίσιο εφαρμογής του Άρθρου 8 της Οδηγίας 2000/60/ΕΚ. Η παρακολούθηση γίνεται σύμφωνα με τα οριζόμενα στην ΚΥΑ 140384/2011. Η οικολογική κατάσταση του εν λόγω Παράκτιου Υδατικού Συστήματος έχει χαρακτηριστεί ως υψηλή, με βάση τον προκαταρκτικό χαρακτηρισμό που πραγματοποιήθηκε από το ΕΛΚΕΘΕ το 2008. Στην περιοχή δεν εντοπίστηκαν άλλα υδάτινα σώματα, αναγνωρισμένα στο πλαίσιο της Οδηγίας 2000/60/ΕΚ που να επηρεάζουν την κολυμβητική ακτή.

Ποιότητα κολυμβητικών υδάτων

Η παραλία Χαλίκια αναγνωρίστηκε ως ακτή κολύμβησης το έτος

1993 και έκτοτε παρακολουθείται στο πλαίσιο των ετησίων προγραμμάτων παρακολούθησης της ποιότητας των κολυμβητικών υδάτων, τα οποία πραγματοποιούνται με ευθύνη του Υπουργείου Παραγωγικής Ανασυγκρότησης Περιβάλλοντος και Ενέργειας.

Από το 2010, η παρακολούθηση και η αξιολόγηση της ποιότητας των υδάτων για τις κολυμβητικές περιόδους πραγματοποιείται σύμφωνα με τα προβλεπόμενα στην Οδηγία 2006/7/ΕΚ και με συναξιολόγηση των αποτελεσμάτων παρακολούθησης των τελευταίων ετών.

Σημείο παρακολούθησης	2013	2014	2015	2016	2017	2018
GRBW139321063101						

	Εξαιρετική ποιότητα;		Καλή ποιότητα
	Επαρκής ποιότητα		Ανεπαρκής ποιότητα

Η ακτή έλαβε για το έτος 2014 το βραβείο της Γαλάζιας Σημαίας καλύπτοντας κριτήρια που, συμπληρωματικά με την ποιότητα των υδάτων κολύμβησης και την καθαρότητα της ακτής, σχετίζονται με την οργάνωση της ακτής, την ασφάλεια των επισκεπτών και την προστασία της φύσης.

Υδρολογικά, μετεωρολογικά χαρακτηριστικά

Το μέσο ετήσιο ύψος βροχόπτωσης στην περιοχή είναι 105 mm, με το μέγιστο και το ελάχιστο μηνιαίο ύψος να είναι αντίστοιχα 265,1mm και 0mm. (Ε.Μ.Υ. Μετεωρολογικός Σταθμός Τυμπακίου, έτη 1958-2008). Η επικρατέστερη διεύθυνση ανέμου είναι η δυτική, ακολουθούμενη από βόρεια και βορειοδυτική με μικρή ή μέση ένταση (Ε.Μ.Υ. έτη 1959-2001). Η μέση μηνιαία θερμοκρασία της ατμόσφαιρας κατά την κολυμβητική περίοδο είναι 25°C, με τη μέγιστη μηνιαία θερμοκρασία να καταγράφεται κατά τους μήνες Ιούλιο και Αύγουστο και να είναι της τάξης των 30°C(Ε.Μ.Υ. έτη 1960-2004).

Σημειώνεται ότι η ακτή, εξαιτίας του προσανατολισμού και της μορφολογίας της είναι προστατευμένη από τους επικρατέστερους ανέμους και τους δημιουργούμενους κυματισμούς. Ωστόσο, στην περιοχή η κατεύθυνση των ανέμων μεταπίπτει απότομα, συνήθως από νοτιοανατολική σε δυτική.

Πιέσεις

Υγρά απόβλητα

Ο οικισμός της Παλαιχωράς διαθέτει δίκτυο αποχέτευσης, το οποίο καλύπτει το σύνολο του οικισμού και καταλήγει μέσω δύο αποχετευτικών αγωγών στη θαλάσσια περιοχή Τηγάνι, δυτικά της παραλίας.

Εκβολές ποταμών, ρεμάτων-εκβάλλοντες αγωγοί

Στο μέσο περίπου της ακτής εντοπίζεται η εκβολή του Κακοδικιανού ποταμού. Ο ποταμός είναι συνεχούς ροής και

δυναμικώς, μεταφέρει ρυπαντικό φορτίο από την ευρύτερη περιοχή η οποία χαρακτηρίζεται από έντονη αγροτική δραστηριότητα. Το μεταφερόμενο φορτίο ενδέχεται να περιλαμβάνει αυξημένες συγκεντρώσεις θρεπτικών (κυρίως νιτρικών και φωσφορικών αλάτων) που προέρχονται από τα λιπάσματα και άλλων ουσιών που περιέχονται στα φυτοφάρμακα που εφαρμόζονται στις καλλιέργειες. Η παρουσία καλαμιών στα όχθες του ποταμού και η ύπαρξη άγλης στα νερά αποτελούν ένδειξη ρύπανσης από θρεπτικές ουσίες.

Λοιπές πηγές

Στην περιοχή της ακτής προσδέουν σκάφη αναψυχής στην προβλήτα που είναι κατασκευασμένη σε απόσταση 500 μέτρων δυτικά της παραλίας. Τα ιδιωτικά πλεούμενα ενδέχεται να αποτελέσουν δυναμική πηγή ρύπανσης των υδάτων μέσω των απορρίψεών τους και πιθανών διαρροών από την ελλειπή συντήρησή τους. Επίσης, τα κατοικίδια ζώα επιτρέπονται στην παραλία, ο αριθμός τους όμως και η συχνότητα παρουσίας τους είναι τέτοια που δεν αξιολογούνται ως σημαντική πηγή ρύπανσης.

Αποτελέσματα επίτοπιας επίσκεψης

Κατά την επί τόπου επίσκεψη στην παραλία δεν εντοπίστηκε ύπαρξη πίσσας, λαδιών και επιφανειοδραστικών ουσιών (αφροί) στην ακτή ή στα νερά ενώ παρατηρήθηκαν μικρές ποσότητες οικιακών απορριμμάτων. Γενικώς, τα ύδατα κολύμβησης ήταν διαυγή και καθαρά.

Ευτροφισμός

Στα κολυμβητικά ύδατα της ακτής δεν έχουν καταγραφεί περιστατικά ραγδαίας ανάπτυξης αλγών ή φυτοπλαγκτόν και υπό κανονικές συνθήκες είναι διαυγή και καθαρά κάτι που συνδέεται με χαμηλή παρουσία φυτοπλαγκτόν.

Τα ύδατα της ακτής κολύμβησης επηρεάζονται εν δυνάμει από την απορροή ρυπαντικών φορτίων των κύριων θρεπτικών συστατικών αζώτου και φωσφόρου, που ευνοούν την εξέλιξη ευτροφικών φαινομένων και ειδικότερα από την γεωργική δραστηριότητα που αναπτύσσεται στην ευρύτερη περιοχή.

Η θέση της ακτής (εντός ανοιχτού κόλπου) σε συνδυασμό με το μεγάλο βάθος των υδάτων, συνεπάγεται ικανοποιητικό ρυθμό ανανέωσης των υδάτων.

Με βάση τα παραπάνω εκτιμάται χαμηλός βαθμός επικινδυνότητας ανάπτυξης μακροφυκών και φυτοπλαγκτόν στην ακτή.

Διερεύνηση έκτακτων συνθηκών

Σύμφωνα με τα διαθέσιμα στοιχεία των ανέμων και της βροχόπτωσης για την περιοχή, κατά την κολυμβητική περίοδο δεν εμφανίζονται ακραία καιρικά φαινόμενα και επομένως, δεν αναμένεται ιδιαίτερη επιβάρυνση της θαλάσσιας περιοχής από απορροές ομβρίων. Ωστόσο, όταν πνέουν δυτικοί άνεμοι έχουν παρατηρηθεί θαλάσσια ρεύματα τα οποία μεταφέρουν ανεπεξέργαστα λύματα από τη θαλάσσια περιοχή δυτικά της ακτής.

Μέτρα αντιμετώπισης

Σε περίπτωση έκτακτου περιστατικού ρύπανσης των υδάτων ή επιβάρυνσης του περιβάλλοντος της ακτής κολύμβησης, ενεργοποιείται μηχανισμός έγκαιρης προειδοποίησης για την πρόληψη και την ασφάλεια των λουομένων. Ο αρμόδιος φορέας διαχείρισης τέτοιων καταστάσεων είναι ο Δήμος Καντάνου - Σέλιου.

Στις επανορθωτικές ενέργειες περιλαμβάνονται:


- Ενημέρωση του κοινού για την ρύπανση και την εκτιμώμενη διάρκεια αυτής.
- Έκδοση απόφασης προσωρινής διακοπής της κολύμβησης (εάν κριθεί απαραίτητο από τις αρμόδιες Υπηρεσίες).
- Συνέχιση της παρακολούθησης των υδάτων, σύμφωνα με το αντίστοιχο πρόγραμμα παρακολούθησης που εφαρμόζεται στο πλαίσιο της Οδηγίας 2006/7/Ε.Κ., και λήψη πρόσθετου δείγματος, προκειμένου να επιβεβαιωθεί ότι το περιστατικό έχει λήξει. Σε περίπτωση που το πρόγραμμα παρακολούθησης προβλέπει λήψη δείγματος στην περίοδο εμφάνισης της βραχυπρόθεσμης ρύπανσης, το δείγμα αυτό μπορεί να εξαιρεθεί και να αντικατασταθεί από ένα πρόσθετο δείγμα, το


οποίο θα ληφθεί 7 ημέρες μετά την εξάλειψη του φαινομένου

Αναφορικά με τη διαχείριση των λυμάτων του οικισμού, η συλλογή και διάθεση των λυμάτων χωρίς να προηγηθεί κάποιος βαθμός επεξεργασίας αποτελεί μια συνεχή πηγή ρυπαντικού φορτίου η οποία δύναται να υποβαθμίσει σημαντικά την ποιότητα των υδάτων. Το μικροβιακό φορτίο των ανεπεξέργαστων λυμάτων αναμένεται να είναι της τάξης των 10^7 E. Coli/100 ml. Σε κάθε περίπτωση, οι αρμόδιοι φορείς πρέπει να προβούν στις απαιτούμενες ενέργειες για την εξεύρεση λύσης για την επεξεργασία και διάθεση των λυμάτων, σύμφωνα με την Οδηγία 91/271/ΕΟΚ. Επίσης, σχετικά με το ρέμα που καταλήγει στην ακτή, για τη μείωση του φορτίου θρεπτικών που απορρέει στην παράκτια περιοχή και προέρχεται από γεωργικές δραστηριότητες συνιστάται η εφαρμογή των αρχών του Κώδικα Ορθής Γεωργικής Πρακτικής, η οποία έχει σαν αποτέλεσμα τη μείωση των εφαρμοζόμενων ποσοτήτων λιπασμάτων.

Γενικά συνιστάται η αποφυγή κολύμβησης εντός των λιμανιών, των μόνιμων αγκυροβολιών και των ναυπηγείων, 200 μ. εκατέρωθεν από τα στόμια εκβολής των αγωγών εγκαταστάσεων επεξεργασίας λυμάτων, στις εκβολές αγωγών ομβρίων υδάτων μετά από έντονη βροχόπτωση, καθώς και στις εκβολές ρεμάτων συνεχούς ροής.




 Ακτή Κολύμβησης


 Όρια Δήμων

Χαλίκια
GRBW139321063

0 1.000 2.000
m



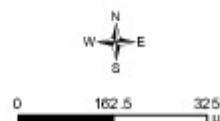
Πηγή Υποβάθρου: Γεωγραφική Υπηρεσία Στρατού, 1:50000



ΥΠΟΜΝΗΜΑ

- | | | | | | |
|--|-----------------------|--|---|--|---|
| | Σημεία δειγματοληψίας | | Βγκατάσταση Επεξεργασίας Λυμάτων (Ε.Ε.Λ.) | | Χώρα Υγειονομικής Ταφής Απορριμμάτων (ΧΥΤΑ) |
| | Ειδική παταμό/ρέματος | | Σημεία εκβολής αγωγού δόμησης | | Χώρα Αναξέλεγκτης Δέσμησης Απορριμμάτων (ΧΑΔΑ) |
| | εχθασιακά έργια | | Χερσαίο τμήμα υπθαλάσσιου αγωγού δόμησης | | Άλλο |
| | Μορίνα | | Αντλιοστάσιο | | Οικιστικό θύλακος μη καλυπτόμενοι από αποχετευτικό δίκτυο |
| | Αγκυροβόλο/ Πραβήλο | | Βαριχονία - SEVESO | | Αρδεύόμενες Καλλιέργειες |
| | Αγκυροβόλημένο σκάφη | | Αγωγός | | |

Χαλίκια
GRBW139321063



Σημεία δειγματοληψίας:

Κωδικός
GRBW139321063101

ETRS 89
23.6858 35.2331

ΕΓΣΑ 87
N 4 71258 E 3898646

Υπόβαθρο: Google Earth

Στοιχεία επικοινωνίας και πηγές περαιτέρω ενημέρωσης

Αρμόδια Τοπική Αρχή
Δήμος ΚΑΝΤΑΝΟΥ - ΣΕΛΙΝΟΥ
ΠΑΛΑΙΟΧΩΡΑ, 73001, ΚΡΗΤΗ
Τηλέφωνο:
28233-40300, 28230-83040, 83045
Fax: 28230-41789

dptexniki@gmail.com

Αρμόδια Κρατική Αρχή
ΥΠΑΠΕΝ

Ειδική Γραμματεία Υδάτων
Μ. Ιατρίδου 2 & Λ. Κηφισίας, 11526, Αθήνα
Τηλέφωνο: 2106931298-9, 2106931262,
2106931254
Fax: 210 6994355
www.ypeka.gr
info.egy@prv.ypeka.gr
bathingwaterprofiles@prv.ypeka.gr

Αρμόδια Περιφερειακή Αρχή
Αποκεντρωμένη Διοίκηση Κρήτης
Δ/ση Υδάτων Κρήτης
Ικάρου & Στεργίου Σπανάκη 2, 7107 Ηράκλειο
Τηλέφωνο: : 2810 278623
Fax: 2810 278630
<http://crete.dasi-ydata.gr/4portal/index.php>

Αρμόδια Υγειονομική Υπηρεσία
Περιφέρεια Κρήτης
Δ/ΝΣΗ ΔΗΜ. ΥΓΕΙΑΣ & ΚΟΙΝ.
ΜΕΡΙΜΝΑΣ ΧΑΝΙΩΝ
Ηρ. Πολυτεχνείου 11 & Δραγούμη, 73100
Χανιά
Τηλέφωνο: 2821344205-2-7
Fax: 2821344215

Έκδοση Ταυτότητας	Ημερομηνία	Επόμενη αναθεώρηση
R3	Μάιος 2015	Σε περίπτωση σημαντικής μεταβολής στην ποιότητα των κολυμβητικών υδάτων ή στο φυσικό περιβάλλον

Χρήσιμες Συνδέσεις

Ευρωπαϊκή Επιτροπή - Ποιότητα υδάτων κολύμβησης: ec.europa.eu/environment/water/water-bathing/index_en.html

Ευρωπαϊκός Οργανισμός Περιβάλλοντος - Κατάσταση υδάτων κολύμβησης:

www.eea.europa.eu/themes/water/status-and-monitoring/state-of-bathing-water

Ευρωπαϊκός Οργανισμός Περιβάλλοντος: Κεντρικό Αποθετήριο Δεδομένων: cdr.eionet.europa.eu/gr/eu/nbwd

Υπουργείο Περιβάλλοντος Ενέργειας και Κλιματικής Αλλαγής: www.ypeka.gr

Υπουργείο Πολιτισμού, Παιδείας & Θρησκευμάτων: www.yppo.gr

Εθνική Μετεωρολογική Υπηρεσία: www.hnms.gr/hnms/greek/index_html

ΥΠΕΚΑ - Εθνικό Δίκτυο Πληροφοριών Περιβάλλοντος (ΕΔΠΠ): <http://www.e-per.gr/>

Περιοχές δικτύου Natura 2000: <http://www.ypeka.gr/Default.aspx?tabid=432>

Ελληνικό Κέντρο Θαλασσιών Ερευνών: www.hcmr.gr

Ελληνικό Κέντρο Βιοτόπων - Υγροτόπων: www.ekby.gr

Γαλάζιες σημαίες: www.eepf.gr/blueflag

ΕΟΤ: www.visitgreece.gr/portal/site/eot

Περιφέρεια ΚΡΗΤΗΣ: <http://www.pkr.gov.gr/>

Δήμος ΚΑΝΤΑΝΟΥ - ΣΕΛΙΝΟΥ:

Πρόγραμμα «Ταυτότητες υδάτων κολύμβησης»

Το Πρόγραμμα «Ταυτότητες ακτών κολύμβησης» για το έτος 2011 χρηματοδοτήθηκε από το Επιχειρησιακό Πρόγραμμα «Περιβάλλον & Αειφόρος Ανάπτυξη» (ΕΠΠΕΡΑΑ) του ΕΣΠΑ 2007-2013, με συγχρηματοδότηση από το Ευρωπαϊκό Ταμείο Περιφερειακής Ανάπτυξης. Για πρόσθετες πληροφορίες και ενημέρωση για το πρόγραμμα και τις κολυμβητικές ακτές της χώρας, υποβολή σχολίων, παρατηρήσεων και ανταλλαγή απόψεων επισκεφτείτε την ηλεκτρονική μας διεύθυνση www.bathingwaterprofiles.gr